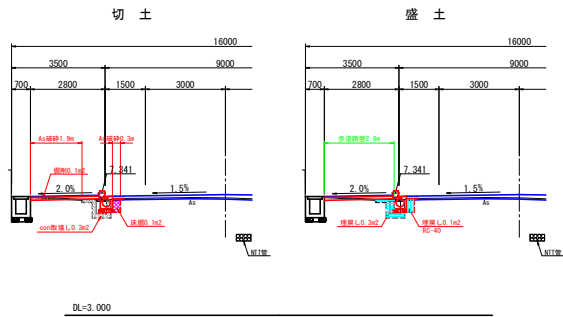
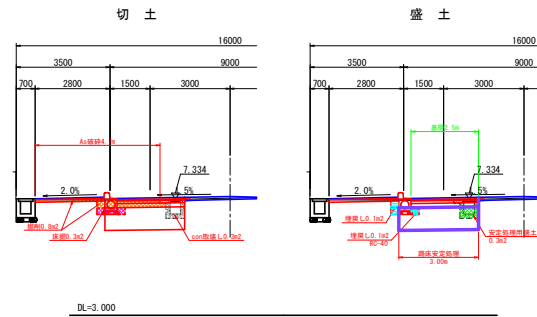


NO. 11



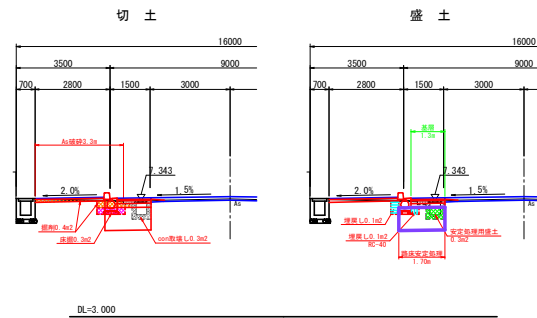
名称	施工幅	左	右
盛土	安定処理層	厚<2.5m	
	路体	厚<2.5m	
路床安定処理	H=0.85m		
掘削	土砂	厚<5.0m	0.1
床掘	土砂		0.1
埋戻	流用土	厚<1.0m	0.3
	RC-40	厚<1.0m	0.1
コンクリート取壊し	無し	0.3	
舗装板破砕	t=5cm	2.2	

NO. 13



名称	施工幅	左	右
盛土	安定処理層	厚<2.5m	0.3
	路体	厚<2.5m	
路床安定処理	H=0.85m		3.00
掘削	土砂	厚<5.0m	0.8
床掘	土砂		0.3
埋戻	流用土	厚<1.0m	0.1
	RC-40	厚<1.0m	0.1
コンクリート取壊し	無し	0.3	
舗装板破砕	t=5cm	4.7	

NO. 12

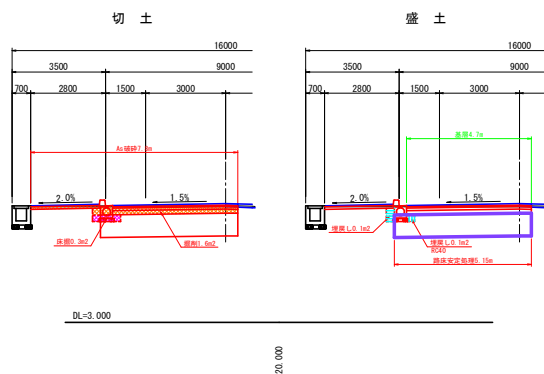


名称	施工幅	左	右
盛土	安定処理層	厚<2.5m	0.3
	路体	厚<2.5m	
路床安定処理	H=0.85m		1.70
掘削	土砂	厚<5.0m	0.4
床掘	土砂		0.3
埋戻	流用土	厚<1.0m	0.1
	RC-40	厚<1.0m	0.1
コンクリート取壊し	無し	0.3	
舗装板破砕	t=5cm	3.3	

参考図面

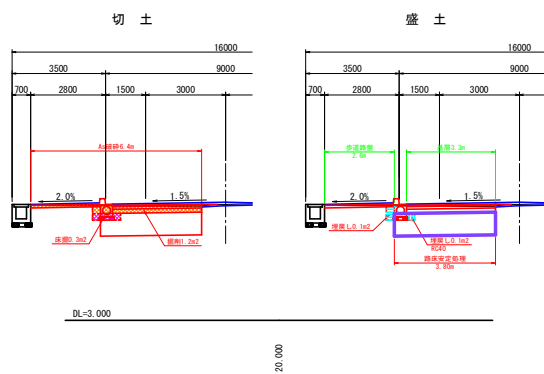
工事名	R2吉土石井南島線石・高川原他 道路工事 (3)		
路線名等	(他) 石井南島線		
工事箇所	名西郡石井町高川原他 (第3分割)		
図面名	土工図 (1)		
縮尺	S=1:100	図面番号	1 / 2
会社名			
事業者名	徳島県東部県土整備局<吉野川>		

NO. 15



名称	施工幅	左	右
盛土	安定処理幅	W<2.5m	
	路体	W<2.5m	
路床安定処理	H=0.85m	5.15	
掘削	土砂	W<5.0m	1.6
床掘	土砂		0.3
埋戻	流用土	W<1.0m	0.1
	RC-40	W<1.0m	0.1
コンクリート取壊し	舗装		
舗装板破砕	t=5cm	7.8	

NO. 14



名称	施工幅	左	右
盛土	安定処理幅	W<2.5m	
	路体	W<2.5m	
路床安定処理	H=0.85m	3.80	
掘削	土砂	W<5.0m	1.2
床掘	土砂		0.3
埋戻	流用土	W<1.0m	0.1
	RC-40	W<1.0m	0.1
コンクリート取壊し	舗装		
舗装板破砕	t=5cm	6.4	

参考図面

工事名	R2吉土 石井南島線 石・高川原他 道路工事 (C)		
路線名等	(他) 石井南島線		
工事箇所	名西部石井町高川原他 (第3分割)		
図面名	土工図 (2)		
縮尺	S=1:100	図面番号	2 / 2
会社名			
事業者名	徳島県東部県土整備局<吉野川>		